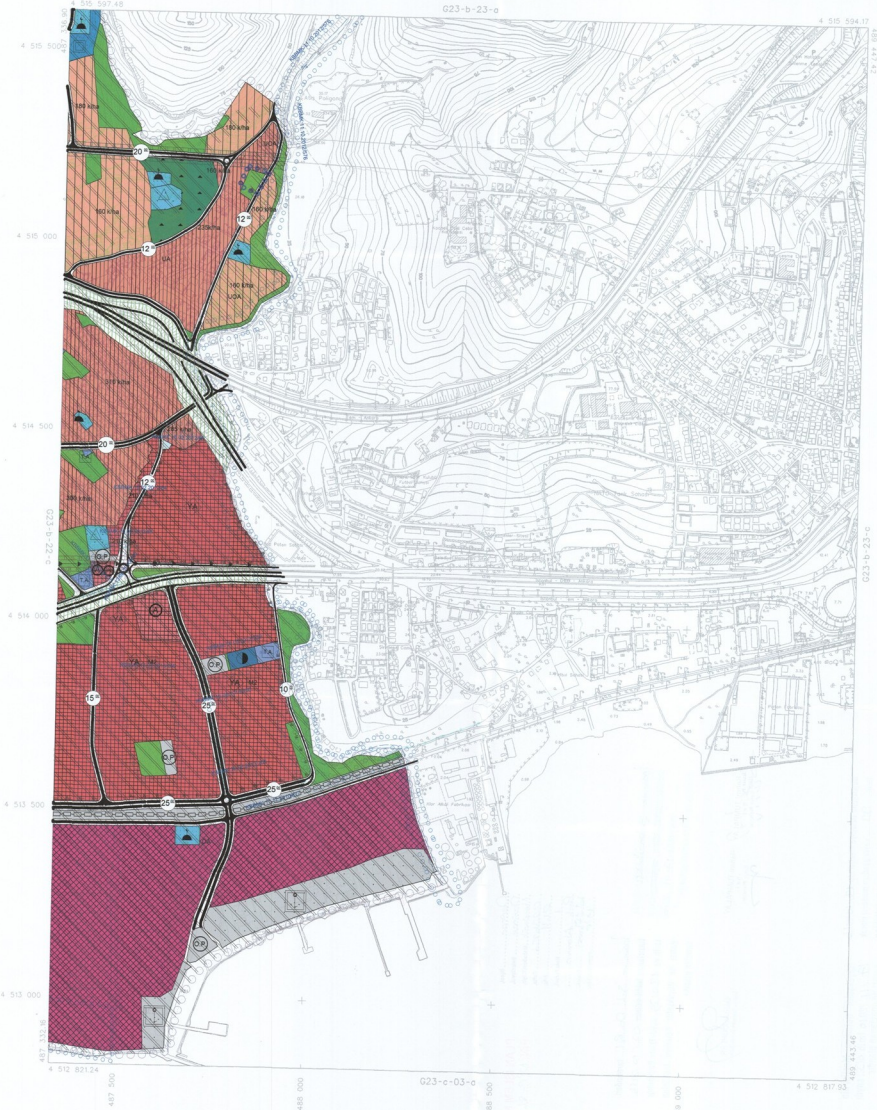


KOCAELİ
G23-b-23-d

G23-b-23-g



ONAY

Kocaeli Büyükşehir Belediyesi
Yapılaşma, Fizyoklimatik, Yaratıcı
Yapılaşma Kocaeli İliçe 41/0000
Kırsal Çiftlik Bölgesi Harita 23a
Sıfır Sınır Komünal 17/1 Bölgesi
Ölçe Haritası ve Detay

15.08.2008



KOCAELİ - G23-b-23-d

Haritanın 2009 Tarihli Hava Fotoğrafından Çıkarılmıştır.
Yapımına FİRMAN AKA-RENT Platformu Sanatçılık Harita
Sanatçılık Hizmetleri Sanayi Ticaret Ltd. Şti.

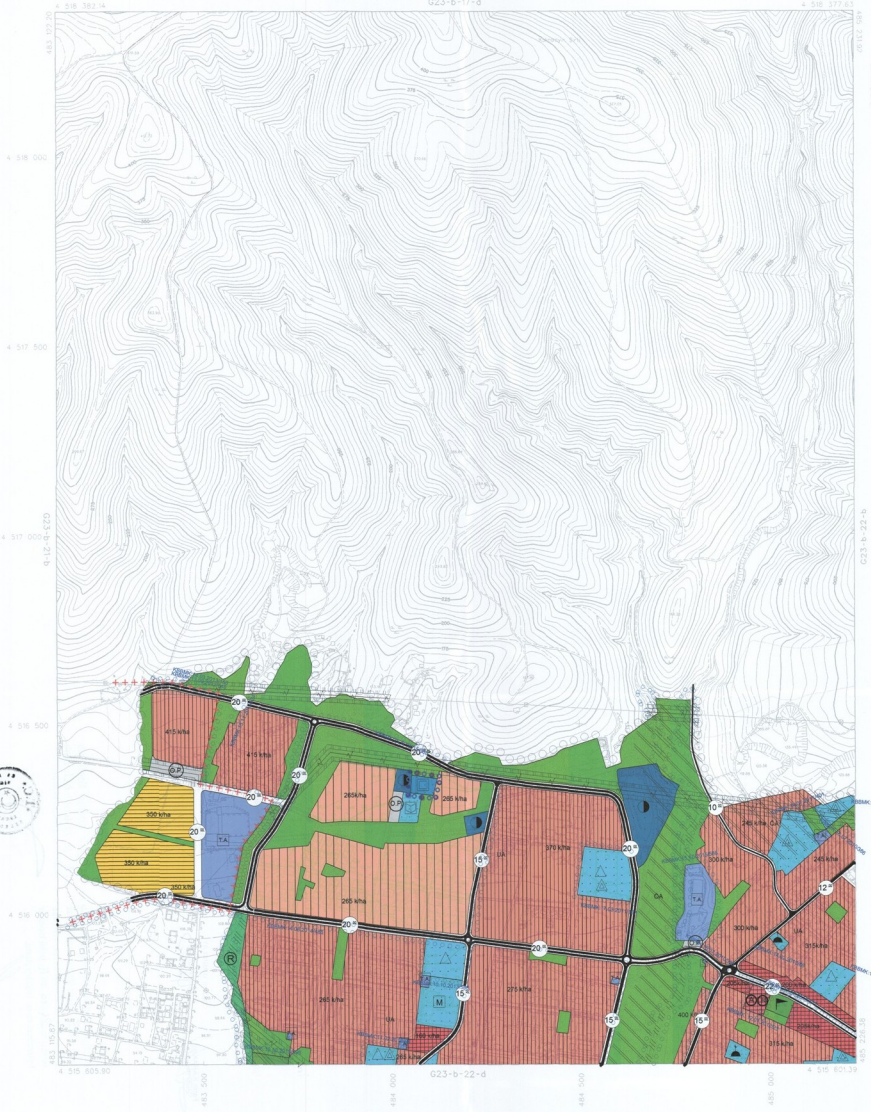
Proje Müdürlüğü
Harita Yöneticisi
Necati ÖZGÖR
Proje Müdürü
Necati ÖZGÖR

1:5000

KONTROL
Mehmet SEYREK
Harita Kontrolörü
Haritacı Harita Çift
Sakir ÖZAR
Harita Kontrolörü
Harita Kontrolörü Müb. Vaki

KOCAELİ G23-b-22-a

G23-b-17-d



ONAY

Kocaeli Büyükşehir Belediyesi
Ticaretler Fotoğrafçılık Şubesi
Yapılan Ölçek: 1/5000
Kırsal Ölçek: 1/25000
Suçun İnceleme 1/50000
Ölçek: 1/5000

1/5000



Harita: 2005 Tarihli Havva Fotoğrafçılık Üstleniş
Yapma Firması: ANA-KENT Fotoğrafçılık Harita
İnceleme İşletim Şirketi Ltd. Şti.

Proje Müdürü: Mustafa ÖZDEMİR
Proje Sorumlusu: Mustafa ÖZDEMİR

1:5000

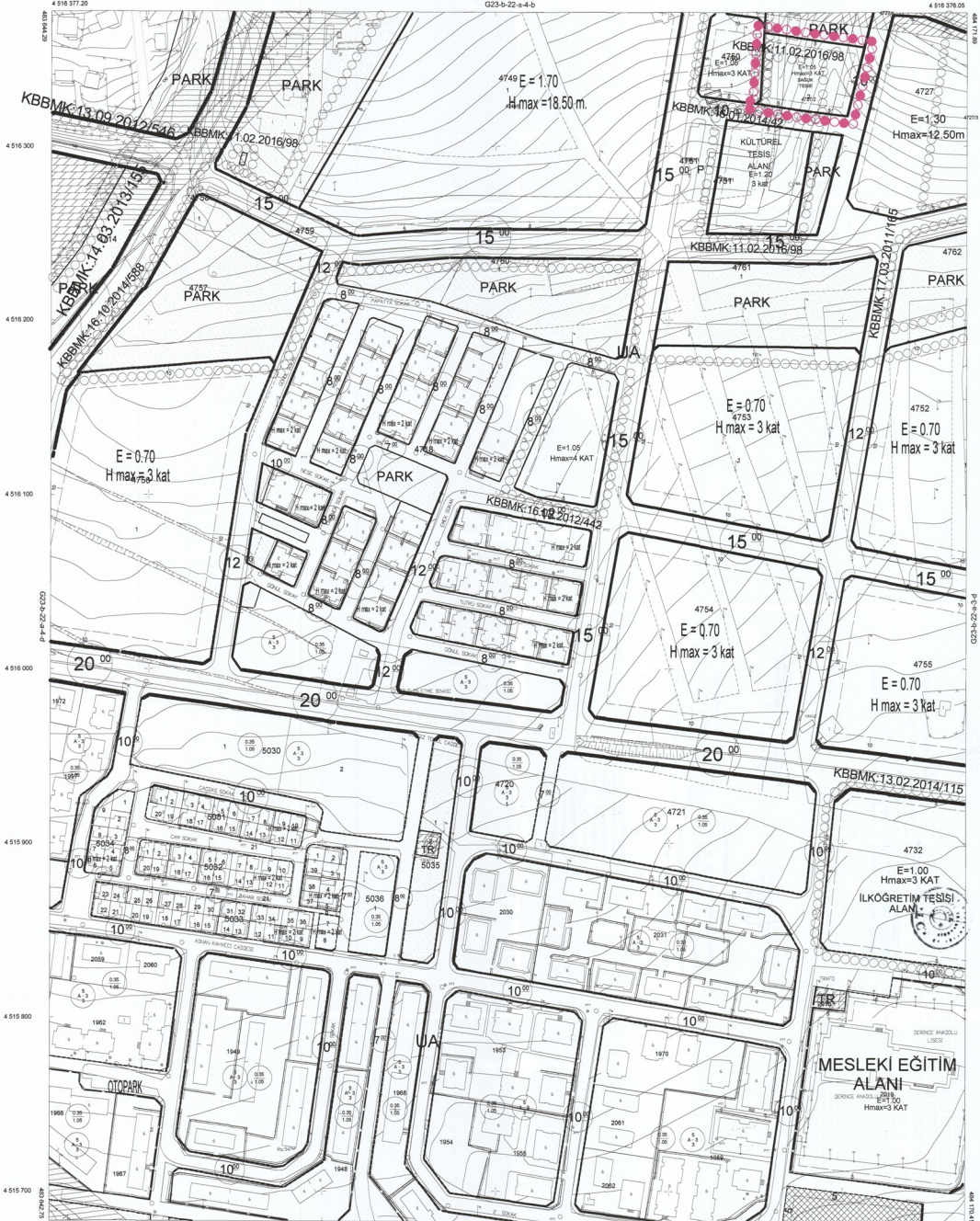
KONTROL
İmza: Mustafa ÖZDEMİR
İmza: Mustafa ÖZDEMİR
İmza: Mustafa ÖZDEMİR

KOCAELİ - G23-b-22-a

01					
06					
11	B				
16					
21		23	24	25	

DERİNCE
İZMİT
G23-b-22-a-4-c

DERİNCE G23-b-22-a-4-c
İZMİT



Bu Plan, Gökece Harita Ltd. Şti. tarafından yapılan ve İLLER BANKASI'na 17.07.2000 tarihinde onaylanan halihazır haritaların data versiyü üzerine çizilmiştir.

G23-b-22-d-1-b
1/1000

